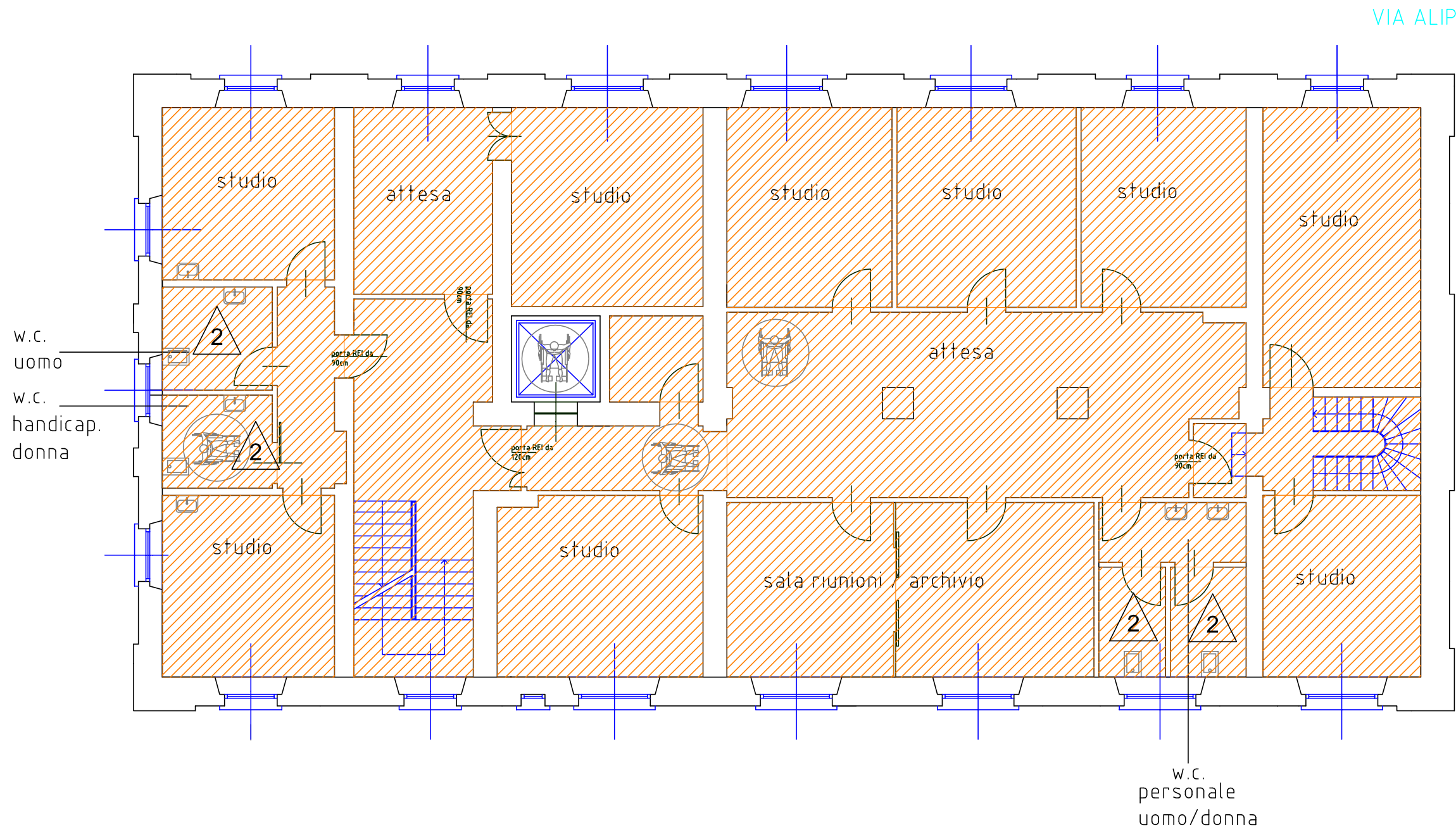
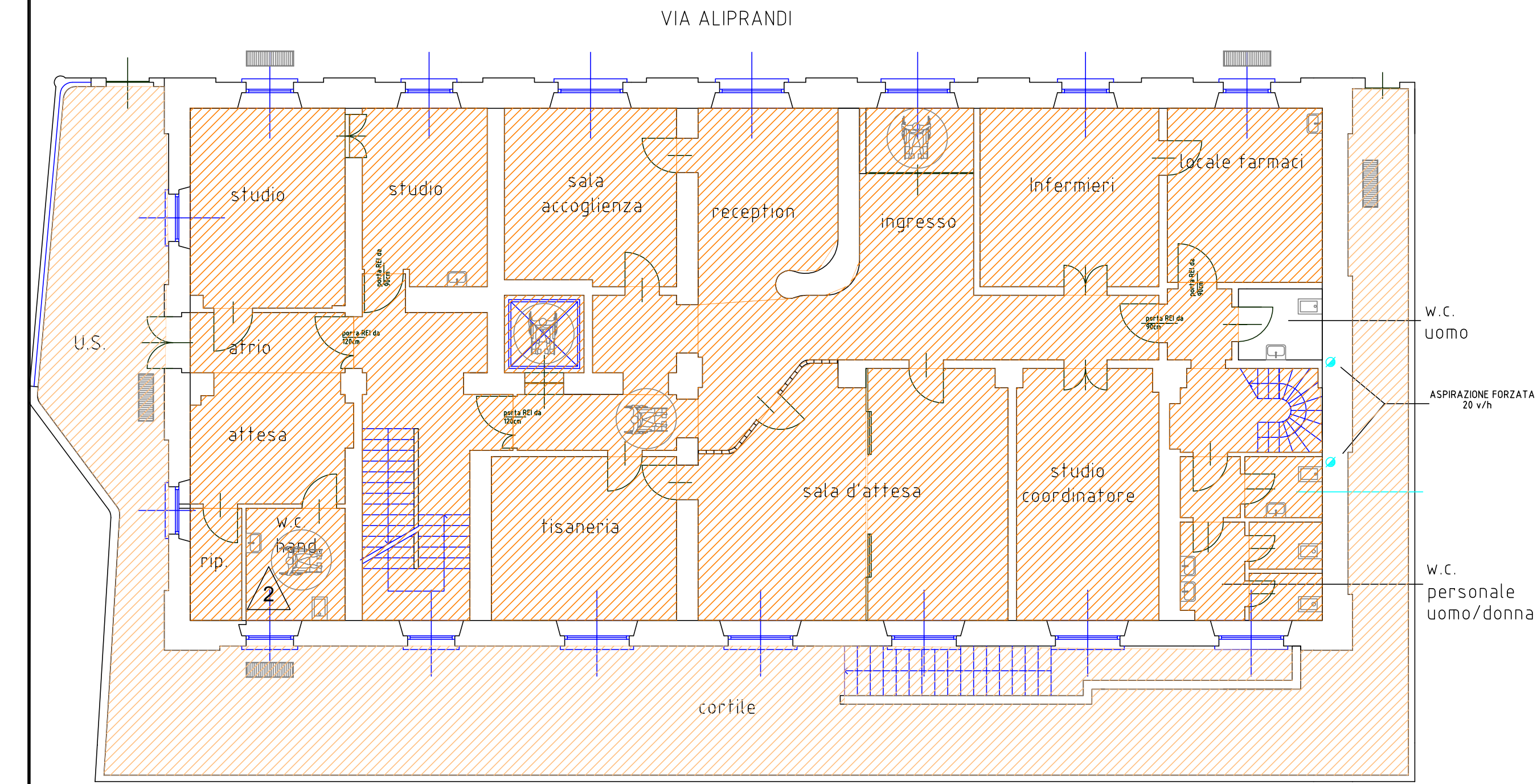


PIANTA PIANO CANTINA

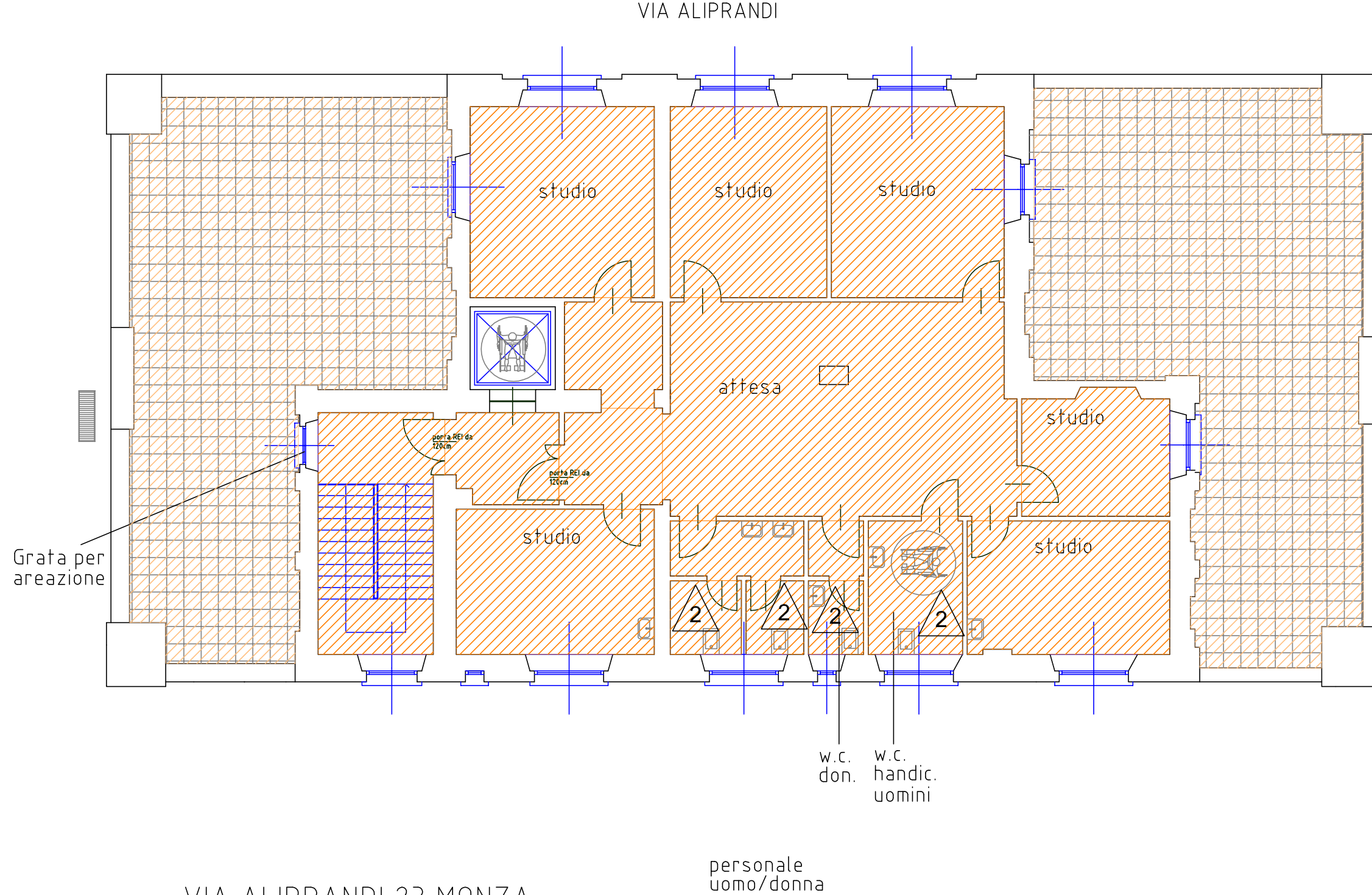


PIANTA PIANO PRIMO

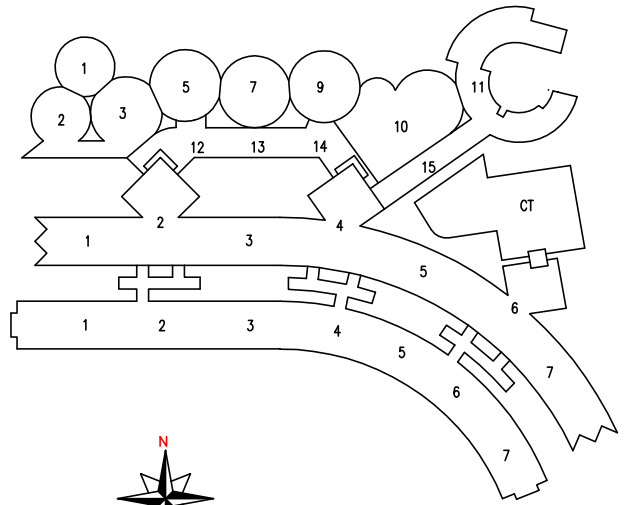
TABELLA CALCOLO SUPERFICI		
CATEGORIE ZONE	AREA	COLORE
03) BASSO RISCHIO	759.32 m²	
05) BASSO RISCHIO TECNICI e AREA ESTERNA	509.55 m²	



PIANTA PIANO TERRA



PIANTA PIANO SECONDO



Azienda
Ospedaliera
San Gerardo

Sistema Sanitario
Regione
Lombardia

20052 Monza (MI) - Via Pergolesi, 33
tel. 039.233.1 fax 039.233.4775 - www.hsgerardo.org

Descrizione progetto:

SITUAZIONE DI FATTO AL 30/06/2013

Il Committente:
IL DIRETTORE GENERALE

Cord./Repons.:
IL COORDINATORE U.O.T.P.

Zona di intervento:
C.P.S.
VIA ALIPRANDI

Titolo della tavola:
CALCOLO SUPERFICI
VALUTAZIONE RISCHI

Data Disegno: 3-apr-15	Data Aggiornamento n°4:	Ril. prog. Tavola:	Scala Disegno: 1:100		
Data Approvazione:	Data Aggiornamento n°5:	Cod. Commesso:	Numero-Tavola:		
Data Aggiornamento n°1: 25-ago-14	Data Aggiornamento n°6:			Disegnatore: ----	
Data Aggiornamento n°2: 10-set-14	Data Aggiornamento n°7:			Nome del Layout:	
Data Aggiornamento n°3:	Data Aggiornamento n°8:			Nome del File: CPS Via Aliprandi valutazione rischi.dwg	

Questo documento è di proprietà esclusiva della progettazione e del committente. E' proibita la riproduzione anche parziale e la cessione a terzi senza preventiva autorizzazione.